



**КОМИТЕТ ИМУЩЕСТВЕННЫХ ОТНОШЕНИЙ
АДМИНИСТРАЦИИ ПЕРМСКОГО МУНИЦИПАЛЬНОГО ОКРУГА**

РЕШЕНИЕ

о прекращении действия решения о размещении объектов

Пермский край
Пермский округ

02.09.2024

Комитет имущественных отношений администрации Пермского муниципального округа прекращает действие решения о размещении объектов от 01.12.2023 № 3416 выданное Акционерному обществу «Газпром газораспределение Пермь» (ИНН 5902183841, ОГРН 2125902017723, почтовый адрес: 614000, г. Пермь, ул. Петропавловская, 43)

размещение объекта: «газопровод давлением до 1,2 Мпа, для размещения которого не требуется разрешения на строительство»

на землях муниципальной собственности

с 02.09.2024 г.

Местоположение: Пермский край, Пермский муниципальный округ, с. Платошино, ул. Западная, к дому 9.

Приложение: схема предполагаемых к использованию земель или земельных участков.

Председатель комитета



(подпись, печать)

Е.А. Демидова

Схема предполагаемых к использованию земель или части земельного участка

Объект: Газопровод давлением до 1,2 Мпа, для размещения которого не требуется разрешения на строительство

Местоположение: расположенных по адресу: Пермский край, м.о. Пермский, с. Платошино, ул. Западная, з/у 9

Площадь земель или части земельного участка, кв.м.: 224

Категория земель: земли населенных пунктов



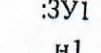




Вид разрешенного использования: -

Каталог координат, м

№ точки границы	X	Y
n1	475975.99	2247917.67
n2	475966.52	2247918.89
n3	475965.15	2247919.03
n4	475963.15	2247898.61
n5	475974.12	2247897.54
n1	475975.99	2247917.67

Описание границ смежных землепользователей:
 От точки n1 до точки n2 - земельный участок с кадастровым номером 59:32:1570001:3220
 От точки n2 до точки n3 - земельный участок с кадастровым номером 59:32:1570001:2818
 От точки n3 до точки n4 - земельный участок с кадастровым номером 59:32:1570001:3259
 От точки n4 до точки n5 - земельный участок с кадастровым номером 59:32:1570001:3292
 От точки n5 до точки n1 - земельный участок с кадастровым номером 59:32:1570001:3259

Условные обозначения:

-  - предполагаемый участок земель, на которых планируется размещение объекта
-  - зоны с особыми условиями использования территории, сведения о которых внесены в ЕГРН
-  - обозначение запрашиваемого земельного участка
-  - характеристическая точка границ земель или части земельного участка
-  - границы и номер земельного участка, сведения о которых внесены в ЕГРН
-  - границы и номер объекта капитального строительства, сведения о которых внесены в ЕГРН
-  - граница кадастрового квартала

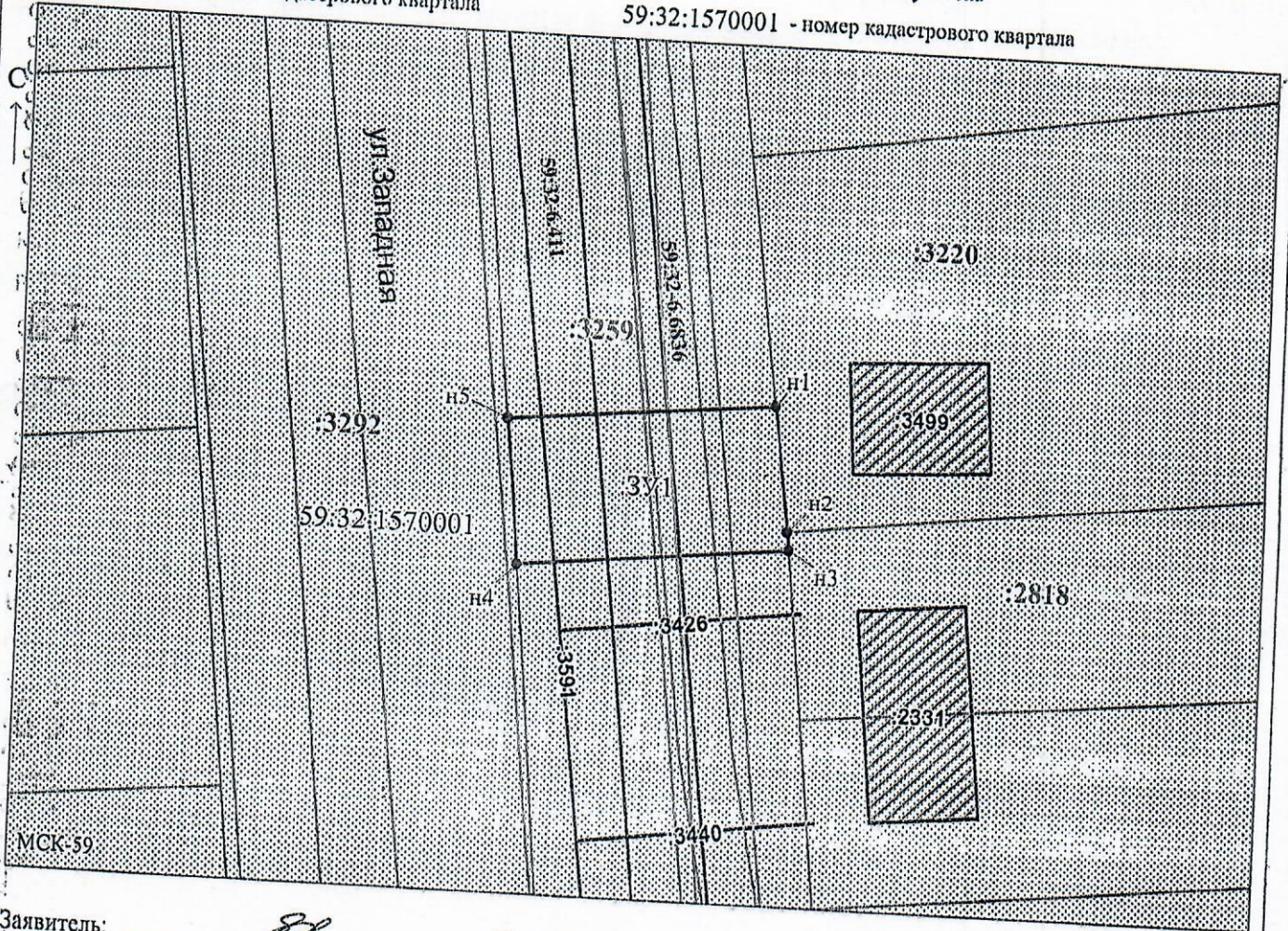
К: 3220

В: 3499

С: 3499

С: 3499

С: 3499



Заявитель: _____ / Егошина И.В. _____
 (для юридических лиц и индивидуальных предпринимателей) (подпись, расшифровка подписи)

Масштаб 1:500